

АДМИНИСТРАЦИЯ
ПЕРМСКОГО МУНИЦИПАЛЬНОГО ОКРУГА ПЕРМСКОГО КРАЯ

ПОСТАНОВЛЕНИЕ

25.08.2023

СЭД-2023-299-01-01-05.С-678

№ _____

**О внесении изменений
в проект планировки и проект
межевания территории
кадастрового квартала
59:32:1160001 д. Заборье
Двуреченского сельского
поселения Пермского
муниципального района
Пермского края,
утвержденные постановлением
администрации Пермского
муниципального района
от 20 мая 2022 г.
№ СЭД-2022-299-01-01-05.С-282**

В соответствии с пунктом 2 статьи 7 Федерального закона от 14 марта 2022 г. № 58-ФЗ «О внесении изменений в отдельные законодательные акты Российской Федерации», пунктом 26 части 1 статьи 16, частью 5 статьи 28 Федерального закона от 06 октября 2003 г. № 131-ФЗ «Об общих принципах организации местного самоуправления в Российской Федерации», частью 13 статьи 46 Градостроительного кодекса Российской Федерации, пунктом 29 части 1 статьи 5, пунктом 6 части 2 статьи 30 Устава Пермского муниципального округа Пермского края

администрация Пермского муниципального округа Пермского края
ПОСТАНОВЛЯЕТ:

1. Внести в проект планировки и проект межевания территории кадастрового квартала 59:32:1160001 д. Заборье Двуреченского сельского поселения Пермского муниципального района Пермского края, утвержденные постановлением администрации Пермского муниципального района от 20 мая 2022 г. № СЭД-2022-299-01-01-05.С-282, изменения согласно приложению к настоящему постановлению.

2. Настоящее постановление опубликовать в бюллетене муниципального образования «Пермский муниципальный округ» и разместить на официальном

3. Настоящее постановление вступает в силу со дня его официального опубликования.

В.Ю. ЦВЕТОВ

**которые вносятся в проект планировки и проект межевания территории
кадастрового квартала 59:32:1160001 д. Заборье Двуреченского
сельского поселения Пермского муниципального района Пермского
края, утвержденные постановлением администрации
Пермского муниципального района от 20 мая 2022 г.
№ СЭД-2022-299-01-01-05.С-282**

-

1.2. в приложении к чертежу планировки территории кадастрового квартала 59:32:1160001 д. Заборье Двуреченского сельского поселения Пермского муниципального района Пермского края раздела IV тома 1 позицию:

Каталог координат характерных точек
7 участка красных линий
Система координат МСК-59

Обозначение характерных точек	Координаты, м	
	X	Y
1	2	3
1	499519.31	2264756.16
2	499512.36	2264746.77
3	499498.99	2264728.02
4	499497.25	2264725.83
5	499485.72	2264712.33
6	499484.95	2264712.99
7	499482.27	2264710.11
8	499467.63	2264695.74
9	499456.86	2264696.19
10	499441.67	2264711.61
11	499424.79	2264729.07
12	499408.12	2264746.62
13	499399.11	2264755.44
14	499397.12	2264757.36
15	499389.37	2264764.65
16	499378.17	2264776.68
17	499372.10	2264781.87
18	499371.29	2264781.09
19	499369.27	2264782.86
20	499368.17	2264783.79
21	499367.48	2264784.42
22	499366.26	2264785.44
23	499364.24	2264787.15
24	499355.77	2264794.50
25	499356.39	2264796.99
26	499359.00	2264799.90
27	499366.45	2264808.15
28	499369.79	2264811.42
29	499384.10	2264827.02
30	499391.87	2264835.66
31	499392.66	2264836.89
32	499399.69	2264844.09
33	499403.88	2264839.89
34	499418.01	2264835.45
35	499423.67	2264833.83

изложить в следующей редакции:

Каталог координат характерных точек
7 участка красных линий
Система координат МСК-59

Обозначение характерных точек	Координаты, м	
	X	Y
1	2	3
1	499519.31	2264756.16
2	499512.36	2264746.77
3	499498.99	2264728.02
4	499497.25	2264725.83
5	499485.72	2264712.33
6	499484.95	2264712.99
7	499482.27	2264710.11
8	499467.63	2264695.74
9	499456.86	2264696.19
10	499441.67	2264711.61
11	499424.79	2264729.07
12	499408.12	2264746.62
13	499399.11	2264755.44
14	499397.12	2264757.36
15	499389.37	2264764.65
16	499371.29	2264781.09
17	499369.27	2264782.86
18	499368.17	2264783.79
19	499367.48	2264784.42
20	499366.26	2264785.44
21	499364.24	2264787.15
22	499355.77	2264794.50
23	499356.39	2264796.99
24	499359.00	2264799.90
25	499366.45	2264808.15
26	499369.79	2264811.42
27	499384.10	2264827.02
28	499391.87	2264835.66
29	499392.66	2264836.89
30	499399.69	2264844.09
31	499403.88	2264839.89
32	499418.01	2264835.45
33	499423.67	2264833.83

2. В проекте межевания территории. Основная часть:

2.1. таблицу 5 подраздела 1.2 раздела I тома 3 дополнить позицией следующего содержания:

420	59:32:1160005:673	д. Заборье, ул. Центральная, д. 61	Для садоводства	750	774	устранение реестровой ошибки в соответствии с фактическим местоположением ограждений, объектов капитального строительства в пределах величины предельного минимального размера земельного участка, установленного в ПЗЗ, - 300 кв.м (+24 кв.м)
-----	-------------------	--	-----------------	-----	-----	--

2.2. в таблице 6 подраздела 1.3 раздела I тома 3 позицию:

25	2	ЗУ2	Земельные участки (территории) общего пользования (12.0)	20162	образован из земель, находящихся в муниципальной собственности после устранения реестровых ошибок смежных земельных участков под ул. Центральная
----	---	-----	--	-------	--

изложить в следующей редакции:

25	2	ЗУ2	Земельные участки (территории) общего пользования (12.0)	20141	образован из земель, находящихся в муниципальной собственности после устранения реестровых ошибок смежных земельных участков под ул. Центральная
----	---	-----	--	-------	--

2.3. таблицу 6 подраздела 1.3 раздела I тома 3 дополнить позицией следующего содержания:

43	2	ЗУ20	Ведение садоводства (13.2)	1411	образован из земель, находящихся в муниципальной собственности по заявлению заинтересованного лица
----	---	------	----------------------------	------	--

2.4. в таблице 5 раздела II тома 3 позицию:

ЗУ2	Земельные участки (территории) общего пользования (12.0)	20162	ул. Центральная
-----	--	-------	-----------------

изложить в следующей редакции:

ЗУ2	Земельные участки (территории) общего пользования (12.0)	20141	ул. Центральная
-----	--	-------	-----------------

2.5. таблицу 5 раздела II тома 3 дополнить позицией следующего содержания:

ЗУ20	Ведение садоводства (13.2)	1411	ул. Центральная
------	----------------------------	------	-----------------

2.6. каталоги координат изменяемых земельных участков раздела IV тома 3 дополнить позицией следующего содержания:

Каталог координат земельного участка с кадастровым номером

59:32:1160005:673

Система координат МСК 59

№	X	Y
1	2	3
1	499389.38	2264764.65
2	499411.18	2264786.91
3	499394.36	2264804.16
4	499374.92	2264784.72
5	499372.10	2264781.87
6	499371.29	2264781.09
1	499389.38	2264764.65

2.7. В каталогах координат образуемых земельных участков раздела IV тома 3 позицию:

Каталог координат земельного участка :ЗУ2

Система координат МСК 59

№	X	Y
1	498929.49	2265198.37
2	498947.39	2265196.02
3	498959.93	2265196.26
4	498961.85	2265196.89
5	498971.17	2265189.00
6	498983.74	2265176.24
7	498983.17	2265175.65
8	499003.75	2265154.72
9	499002.29	2265153.25
10	499023.42	2265131.31
11	499022.50	2265130.19
12	499042.93	2265108.91
13	499065.00	2265086.79
14	499084.83	2265067.52
15	499107.03	2265044.87
16	499128.11	2265022.96
17	499136.54	2265012.91
18	499158.03	2264993.05
19	499169.51	2264981.33
20	499175.18	2264975.79
21	499174.56	2264972.25
22	499192.12	2264954.22
23	499208.19	2264938.02
24	499227.25	2264918.51
25	499249.87	2264893.93
26	499262.12	2264881.98
27	499267.57	2264876.48
28	499281.33	2264862.69
29	499282.94	2264863.20
30	499283.97	2264862.11
31	499283.30	2264860.72
32	499296.68	2264847.11
33	499307.94	2264836.86
34	499314.95	2264830.25
35	499332.41	2264814.22
36	499349.95	2264798.96
37	499355.78	2264794.49
38	499364.24	2264787.15
39	499366.26	2264785.45
40	499367.47	2264784.41

41	499368.17	2264783.79
42	499369.28	2264782.85
43	499371.29	2264781.08
44	499372.10	2264781.88
45	499378.17	2264776.68
46	499389.37	2264764.66
47	499397.11	2264757.37
48	499399.11	2264755.43
49	499408.13	2264746.61
50	499424.79	2264729.08
51	499441.66	2264711.60
52	499456.86	2264696.19
53	499474.44	2264676.72
54	499487.18	2264663.06
55	499495.00	2264655.02
56	499502.73	2264646.88
57	499526.10	2264622.85
58	499546.89	2264601.58
59	499559.59	2264588.19
60	499580.16	2264567.64
61	499607.18	2264538.80
62	499621.46	2264523.06
63	499635.44	2264509.08
64	499667.18	2264475.91
65	499709.25	2264434.17
66	499710.95	2264432.67
67	499723.97	2264418.29
68	499738.91	2264403.95
69	499752.28	2264392.52
70	499753.24	2264391.42
71	499754.36	2264390.46
72	499757.02	2264389.75
73	499758.82	2264386.70
74	499774.22	2264374.29
75	499778.03	2264376.15
76	499794.26	2264362.91
77	499809.19	2264351.09
78	499824.06	2264340.82
79	499826.70	2264344.11
80	499852.60	2264325.52
81	499850.32	2264322.88
82	499874.59	2264300.09
83	499901.92	2264269.79

84	499904.73	2264265.68
85	499916.14	2264243.71
86	499921.92	2264229.14
87	499925.37	2264215.88
88	499928.98	2264200.82
89	499930.20	2264182.06
90	499930.54	2264159.07
91	499930.53	2264151.86
92	499929.37	2264152.14
93	499929.37	2264152.14
94	499925.20	2264127.83
95	499916.65	2264077.92
96	499914.52	2264051.47
97	499911.62	2264015.53
98	499917.57	2264015.24
99	499921.51	2264015.05
100	499921.51	2264015.05
101	499921.51	2264015.05
102	499919.77	2263998.15
103	499908.28	2263998.67
104	499901.90	2263998.90
105	499893.87	2263999.22
106	499890.18	2264003.34
107	499890.95	2264003.86
108	499891.34	2264009.02
109	499892.39	2264008.97
110	499900.43	2264008.50
111	499901.90	2264019.66
112	499902.92	2264022.78
113	499903.53	2264038.70
114	499894.80	2264042.09
115	499894.41	2264042.22
116	499894.74	2264046.33
117	499896.51	2264048.31
118	499896.88	2264047.98
119	499902.43	2264087.28
120	499907.08	2264090.68
121	499914.07	2264118.55
122	499915.79	2264126.38
123	499918.27	2264134.65
124	499922.04	2264157.23
125	499922.65	2264168.96
126	499922.60	2264173.17

127	499922.37	2264183.01
128	499918.86	2264208.69
129	499917.18	2264216.13
130	499912.46	2264229.87
131	499898.49	2264258.40
132	499884.16	2264276.47
133	499881.92	2264279.72
134	499872.33	2264290.05
135	499869.53	2264293.05
136	499868.83	2264293.85
137	499855.37	2264280.82
138	499851.57	2264276.54
139	499851.18	2264274.52
140	499853.53	2264266.64
141	499856.55	2264261.65
142	499861.88	2264254.61
143	499863.05	2264253.04
144	499864.59	2264248.92
145	499874.13	2264235.06
146	499871.39	2264232.02
147	499858.59	2264248.29
148	499853.39	2264255.97
149	499845.90	2264265.38
150	499848.59	2264268.42
151	499845.15	2264279.49
152	499863.82	2264299.05
153	499859.05	2264304.03
154	499840.56	2264317.38
155	499824.39	2264328.69
156	499816.19	2264331.33
157	499807.10	2264339.16
158	499791.08	2264351.11
159	499772.28	2264365.64
160	499750.74	2264382.13
161	499739.96	2264388.57
162	499726.12	2264400.55
163	499709.92	2264414.59
164	499698.05	2264425.23
165	499697.27	2264425.89
166	499682.46	2264439.51
167	499674.84	2264448.43
168	499655.74	2264469.38
169	499634.28	2264493.18

170	499614.14	2264514.88
171	499593.02	2264536.01
172	499570.83	2264558.83
173	499545.82	2264585.07
174	499538.77	2264592.59
175	499509.18	2264623.04
176	499502.49	2264630.03
177	499479.58	2264653.04
178	499476.67	2264655.80
179	499463.79	2264668.44
180	499446.29	2264685.06
181	499431.62	2264699.85
182	499428.20	2264703.30
183	499410.66	2264721.59
184	499403.24	2264728.82
185	499397.23	2264734.94
186	499394.75	2264737.41
187	499395.39	2264738.02
188	499379.61	2264754.24
189	499375.07	2264758.32
190	499368.42	2264761.33
191	499370.56	2264771.99
192	499363.98	2264777.86
193	499360.99	2264780.54
194	499359.77	2264781.63
195	499358.71	2264781.87
196	499356.82	2264782.09
197	499354.23	2264782.38
198	499341.50	2264793.66
199	499323.11	2264809.79
200	499319.74	2264812.74
201	499313.40	2264818.31
202	499302.67	2264828.54
203	499292.37	2264839.18
204	499278.13	2264852.34
205	499276.68	2264853.05
206	499275.17	2264853.79
207	499272.19	2264853.17
208	499267.74	2264858.09
209	499249.63	2264878.05
210	499234.30	2264895.91
211	499228.65	2264901.84
212	499226.32	2264904.27

213	499215.05	2264915.86
214	499212.90	2264914.26
215	499194.62	2264933.11
216	499197.05	2264935.39
217	499179.43	2264953.47
218	499161.52	2264971.83
219	499158.99	2264970.27
220	499156.92	2264971.44
221	499153.58	2264975.16
222	499144.40	2264984.47
223	499142.73	2264986.06
224	499123.71	2265005.66
225	499117.06	2265011.76
226	499102.69	2265025.59
227	499095.05	2265033.16
228	499098.06	2265036.39
229	499072.80	2265062.32
230	499052.23	2265083.28
231	499049.83	2265085.57
232	499047.20	2265088.23
233	499044.08	2265091.45
234	499041.85	2265093.75
235	499031.25	2265104.69
236	499030.29	2265103.76
237	499020.21	2265114.57
238	499000.42	2265133.11
239	499001.54	2265134.22
240	498985.14	2265151.19
241	498967.94	2265167.41
242	498943.84	2265189.78
243	498930.86	2265186.26
244	498930.13	2265192.72
1	498929.49	2265198.37
1	499460.24	2264677.62
2	499460.64	2264674.02
3	499459.72	2264673.96
4	499459.26	2264677.53
1	499460.24	2264677.62
1	499423.88	2264712.79
2	499424.59	2264712.08
3	499423.88	2264711.39

4	499423.17	2264712.08
1	499423.88	2264712.79
1	499384.90	2264754.06
2	499386.66	2264751.21
3	499385.85	2264750.76
4	499384.04	2264753.52
1	499384.90	2264754.06
1	499386.20	2264766.48
2	499386.91	2264765.76
3	499386.20	2264765.07
4	499385.49	2264765.76
1	499386.20	2264766.48
1	499355.70	2264793.77
2	499356.41	2264793.06
3	499355.70	2264792.37
4	499355.00	2264793.06
1	499355.70	2264793.77

изложить в следующей редакции:

№	X	Y
1	498929.49	2265198.37
2	498947.39	2265196.02
3	498959.93	2265196.26
4	498961.85	2265196.89
5	498971.17	2265189.00
6	498983.74	2265176.24
7	498983.17	2265175.65
8	499003.75	2265154.72
9	499002.29	2265153.25
10	499023.42	2265131.31
11	499022.50	2265130.19
12	499042.93	2265108.91
13	499065.00	2265086.79
14	499084.83	2265067.52
15	499107.03	2265044.87
16	499128.11	2265022.96
17	499136.54	2265012.91
18	499158.03	2264993.05
19	499169.51	2264981.33
20	499175.18	2264975.79
21	499174.56	2264972.25

22	499192.12	2264954.22
23	499208.19	2264938.02
24	499227.25	2264918.51
25	499249.87	2264893.93
26	499262.12	2264881.98
27	499267.57	2264876.48
28	499281.33	2264862.69
29	499282.94	2264863.20
30	499283.97	2264862.11
31	499283.30	2264860.72
32	499296.68	2264847.11
33	499307.94	2264836.86
34	499314.95	2264830.25
35	499332.41	2264814.22
36	499349.95	2264798.96
37	499355.78	2264794.49
38	499364.24	2264787.15
39	499366.26	2264785.45
40	499368.17	2264783.79
41	499369.28	2264782.85
42	499371.29	2264781.08
43	499389.37	2264764.66
44	499397.11	2264757.37
45	499399.11	2264755.43
46	499408.13	2264746.61
47	499424.79	2264729.08
48	499441.66	2264711.60
49	499456.86	2264696.19
50	499474.44	2264676.72
51	499487.18	2264663.06
52	499495.00	2264655.02
53	499502.73	2264646.88
54	499526.10	2264622.85
55	499546.89	2264601.58
56	499559.59	2264588.19
57	499580.16	2264567.64
58	499607.18	2264538.80
59	499621.46	2264523.06
60	499635.44	2264509.08
61	499667.18	2264475.91
62	499709.25	2264434.17
63	499710.95	2264432.67
64	499723.97	2264418.29

65	499738.91	2264403.95
66	499752.28	2264392.52
67	499753.24	2264391.42
68	499754.36	2264390.46
69	499757.02	2264389.75
70	499758.82	2264386.70
71	499774.22	2264374.29
72	499778.03	2264376.15
73	499794.26	2264362.91
74	499809.19	2264351.09
75	499824.06	2264340.82
76	499826.70	2264344.11
77	499852.60	2264325.52
78	499850.32	2264322.88
79	499874.59	2264300.09
80	499901.92	2264269.79
81	499904.73	2264265.68
82	499916.14	2264243.71
83	499921.92	2264229.14
84	499925.37	2264215.88
85	499928.98	2264200.82
86	499930.20	2264182.06
87	499930.54	2264159.07
88	499930.53	2264151.86
89	499929.37	2264152.14
90	499929.37	2264152.14
91	499925.20	2264127.83
92	499916.65	2264077.92
93	499914.52	2264051.47
94	499911.62	2264015.53
95	499917.57	2264015.24
96	499921.51	2264015.05
97	499921.51	2264015.05
98	499921.51	2264015.05
99	499919.77	2263998.15
100	499908.28	2263998.67
101	499901.90	2263998.90
102	499893.87	2263999.22
103	499890.18	2264003.34
104	499890.95	2264003.86
105	499891.34	2264009.02
106	499892.39	2264008.97
107	499900.43	2264008.50

108	499901.90	2264019.66
109	499902.92	2264022.78
110	499903.53	2264038.70
111	499894.80	2264042.09
112	499894.41	2264042.22
113	499894.74	2264046.33
114	499896.51	2264048.31
115	499896.88	2264047.98
116	499902.43	2264087.28
117	499907.08	2264090.68
118	499914.07	2264118.55
119	499915.79	2264126.38
120	499918.27	2264134.65
121	499922.04	2264157.23
122	499922.65	2264168.96
123	499922.60	2264173.17
124	499922.37	2264183.01
125	499918.86	2264208.69
126	499917.18	2264216.13
127	499912.46	2264229.87
128	499898.49	2264258.40
129	499884.16	2264276.47
130	499881.92	2264279.72
131	499872.33	2264290.05
132	499869.53	2264293.05
133	499868.83	2264293.85
134	499855.37	2264280.82
135	499851.57	2264276.54
136	499851.18	2264274.52
137	499853.53	2264266.64
138	499856.55	2264261.65
139	499861.88	2264254.61
140	499863.05	2264253.04
141	499864.59	2264248.92
142	499874.13	2264235.06
143	499871.39	2264232.02
144	499858.59	2264248.29
145	499853.39	2264255.97
146	499845.90	2264265.38
147	499848.59	2264268.42
148	499845.15	2264279.49
149	499863.82	2264299.05
150	499859.05	2264304.03

151	499840.56	2264317.38
152	499824.39	2264328.69
153	499816.19	2264331.33
154	499807.10	2264339.16
155	499791.08	2264351.11
156	499772.28	2264365.64
157	499750.74	2264382.13
158	499739.96	2264388.57
159	499726.12	2264400.55
160	499709.92	2264414.59
161	499698.05	2264425.23
162	499697.27	2264425.89
163	499682.46	2264439.51
164	499674.84	2264448.43
165	499655.74	2264469.38
166	499634.28	2264493.18
167	499614.14	2264514.88
168	499593.02	2264536.01
169	499570.83	2264558.83
170	499545.82	2264585.07
171	499538.77	2264592.59
172	499509.18	2264623.04
173	499502.49	2264630.03
174	499479.58	2264653.04
175	499476.67	2264655.80
176	499463.79	2264668.44
177	499446.29	2264685.06
178	499431.62	2264699.85
179	499428.20	2264703.30
180	499410.66	2264721.59
181	499403.24	2264728.82
182	499397.23	2264734.94
183	499394.75	2264737.41
184	499395.39	2264738.02
185	499379.61	2264754.24
186	499375.07	2264758.32
187	499368.42	2264761.33
188	499370.56	2264771.99
189	499363.98	2264777.86
190	499360.99	2264780.54
191	499359.77	2264781.63
192	499358.71	2264781.87
193	499356.82	2264782.09

194	499354.23	2264782.38
195	499341.50	2264793.66
196	499323.11	2264809.79
197	499319.74	2264812.74
198	499313.40	2264818.31
199	499302.67	2264828.54
200	499292.37	2264839.18
201	499278.13	2264852.34
202	499276.68	2264853.05
203	499275.17	2264853.79
204	499272.19	2264853.17
205	499267.74	2264858.09
206	499249.63	2264878.05
207	499234.30	2264895.91
208	499228.65	2264901.84
209	499226.32	2264904.27
210	499215.05	2264915.86
211	499212.90	2264914.26
212	499194.62	2264933.11
213	499197.05	2264935.39
214	499179.43	2264953.47
215	499161.52	2264971.83
216	499158.99	2264970.27
217	499156.92	2264971.44
218	499153.58	2264975.16
219	499144.40	2264984.47
220	499142.73	2264986.06
221	499123.71	2265005.66
222	499117.06	2265011.76
223	499102.69	2265025.59
224	499095.05	2265033.16
225	499098.06	2265036.39
226	499072.80	2265062.32
227	499052.23	2265083.28
228	499049.83	2265085.57
229	499047.20	2265088.23
230	499044.08	2265091.45
231	499041.85	2265093.75
232	499031.25	2265104.69
233	499030.29	2265103.76
234	499020.21	2265114.57
235	499000.42	2265133.11
236	499001.54	2265134.22

237	498985.14	2265151.19
238	498967.94	2265167.41
239	498943.84	2265189.78
240	498930.86	2265186.26
241	498930.13	2265192.72
1	498929.49	2265198.37
1	499460.24	2264677.62
2	499460.64	2264674.02
3	499459.72	2264673.96
4	499459.26	2264677.53
1	499460.24	2264677.62
1	499423.88	2264712.79
2	499424.59	2264712.08
3	499423.88	2264711.39
4	499423.17	2264712.08
1	499423.88	2264712.79
1	499384.90	2264754.06
2	499386.66	2264751.21
3	499385.85	2264750.76
4	499384.04	2264753.52
1	499384.90	2264754.06
1	499386.20	2264766.48
2	499386.91	2264765.76
3	499386.20	2264765.07
4	499385.49	2264765.76
1	499386.20	2264766.48
1	499355.70	2264793.77
2	499356.41	2264793.06
3	499355.70	2264792.37
4	499355.00	2264793.06
1	499355.70	2264793.77

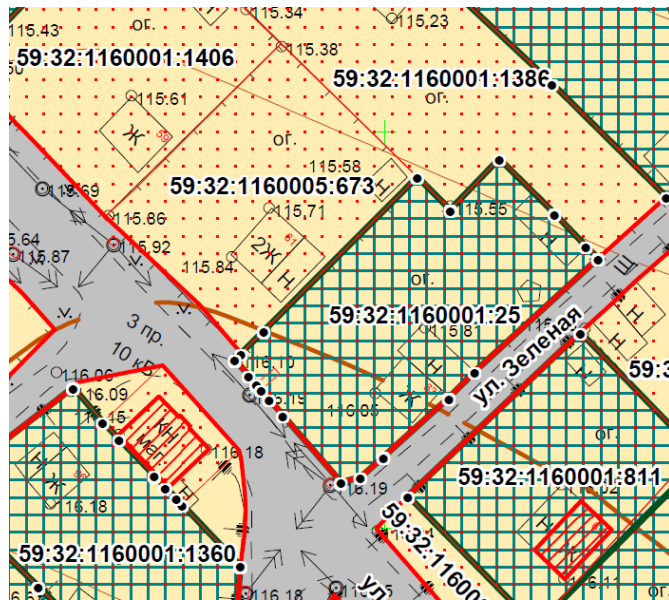
2.8. Каталоги координат образуемых земельных участков раздела IV тома 3 дополнить позицией следующего содержания:

Каталог координат земельного участка :ЗУ20

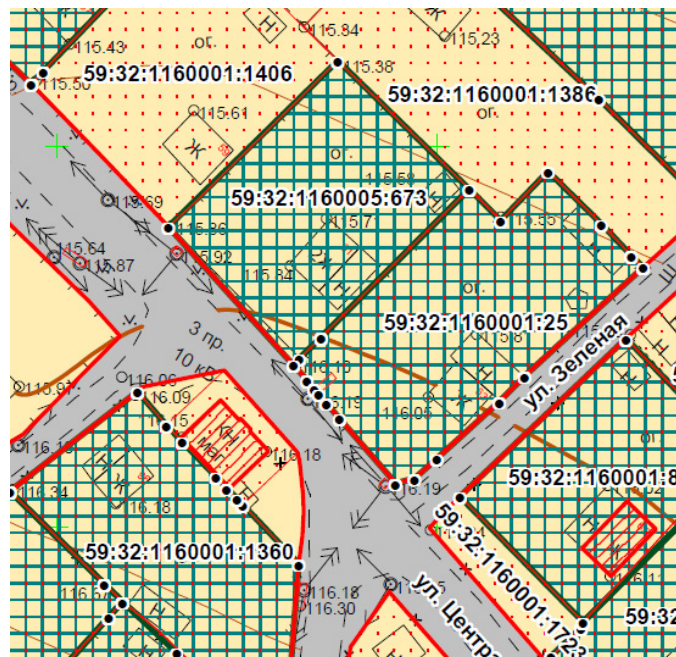
Система координат МСК 59

№	X	Y
1	2	3
1	499655.75	2264469.39
2	499634.28	2264493.18
3	499618.00	2264478.36
4	499602.21	2264463.12
5	499623.46	2264439.45
1	498983.73	2265176.25

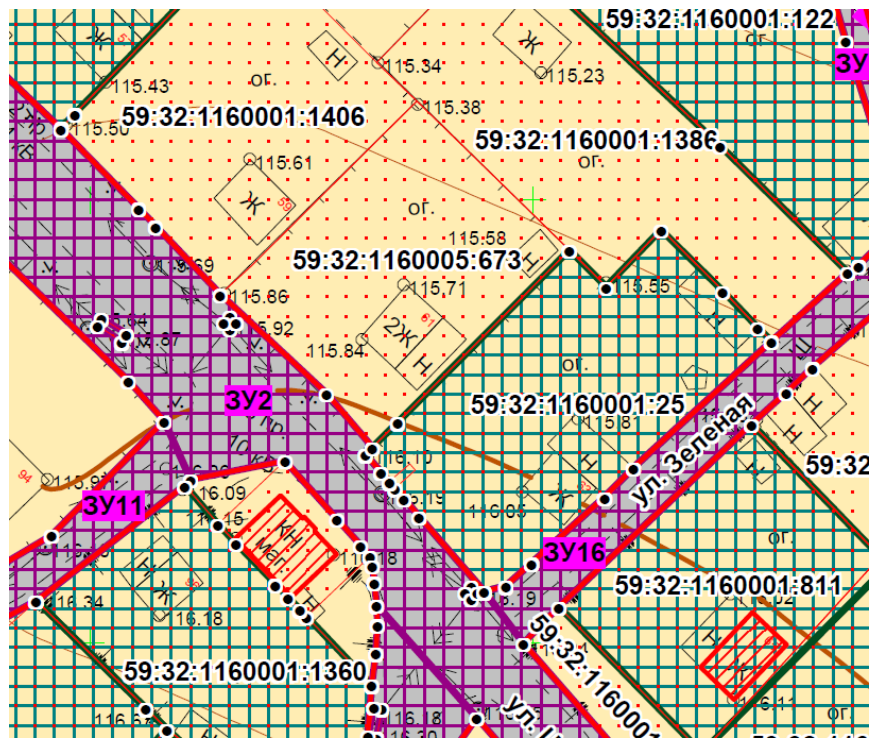
2.9. фрагмент чертежа межевания территории 1 этап раздела II тома 3:



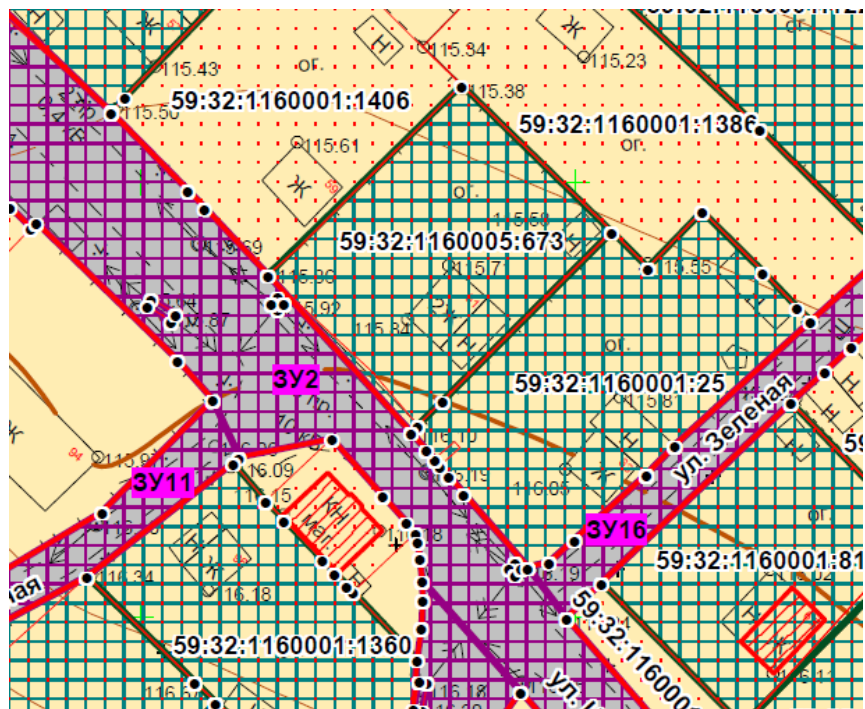
изложить в следующей редакции:



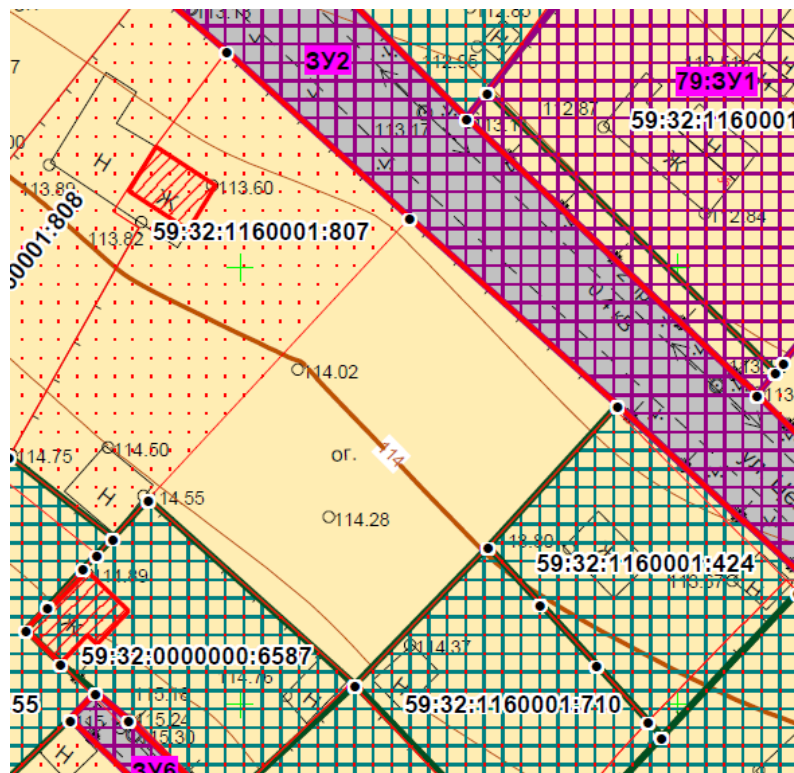
2.10. фрагмент чертежа межевания территории 2 этап раздела II тома 3:



изложить в следующей редакции:



2.11. фрагмент Чертежа межевания территории 2 этап раздела II тома 3:



изложить в следующей редакции:

